

El temps de les aliances  
Castelló, 28 de febrer de 2012

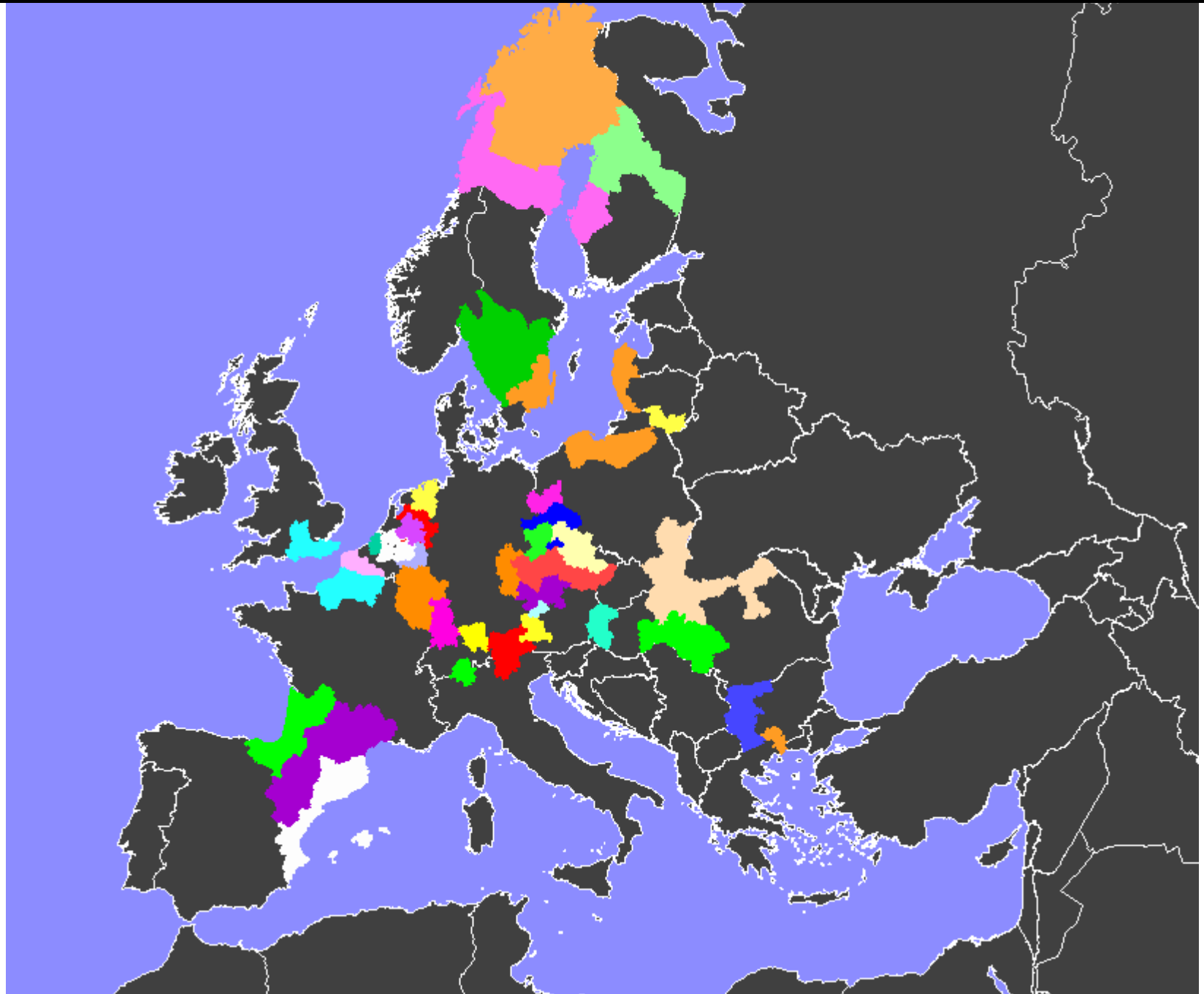
## La via econòmica de l'Arc Mediterrani



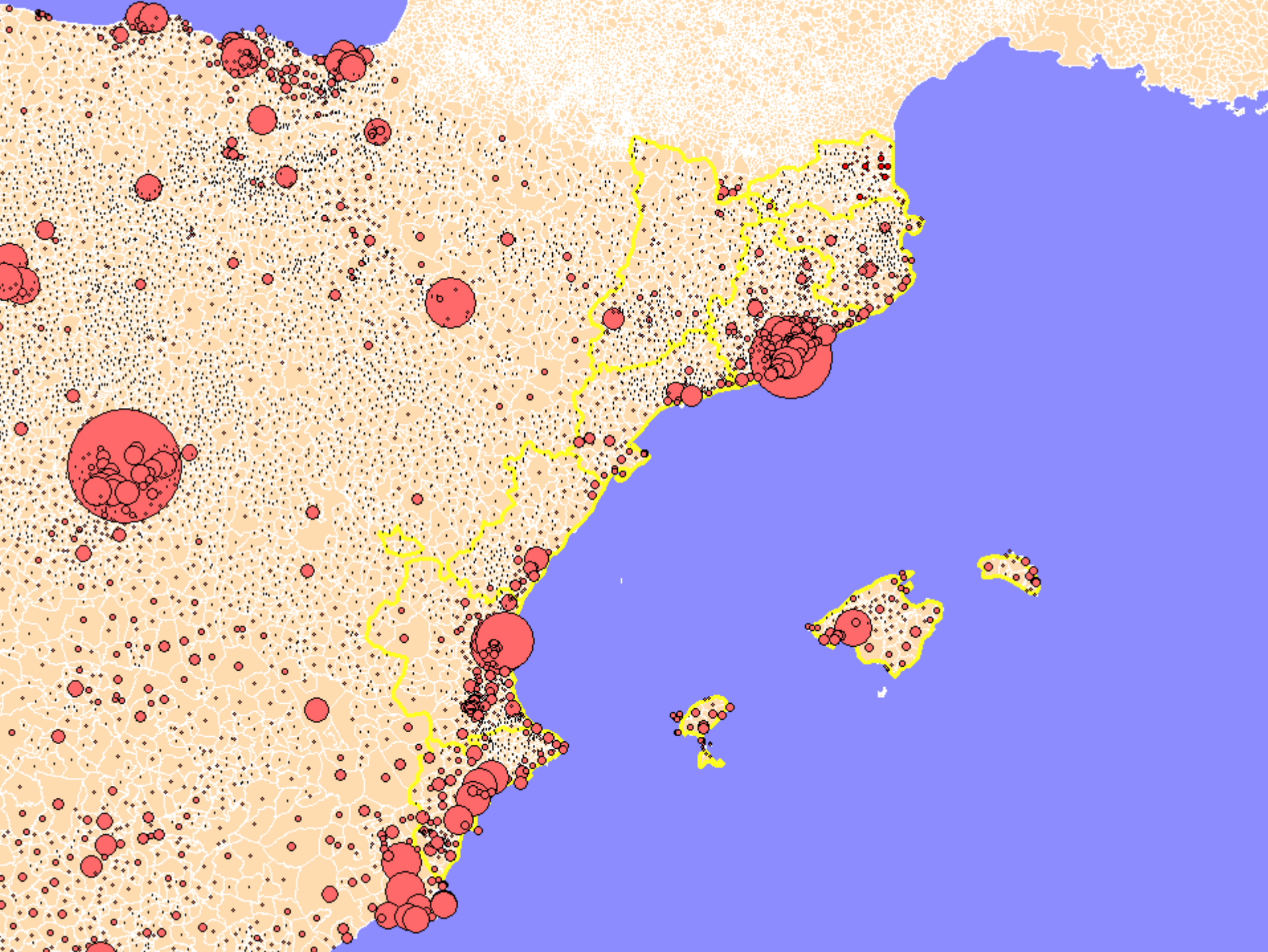


***2002-2012: 150 investigacions de la Càtedra EURAM, 100 congressos i jornades empresarials a l'Arc Mediterrani, estudis de referència (Llibre Blanc de les Empreses i Llibre Blanc de les Infraestructures de l'Euram), més 4000 assistents a les diferents activitats, actes a 60 ciutats i mitjanes ciutats de l'Euram***

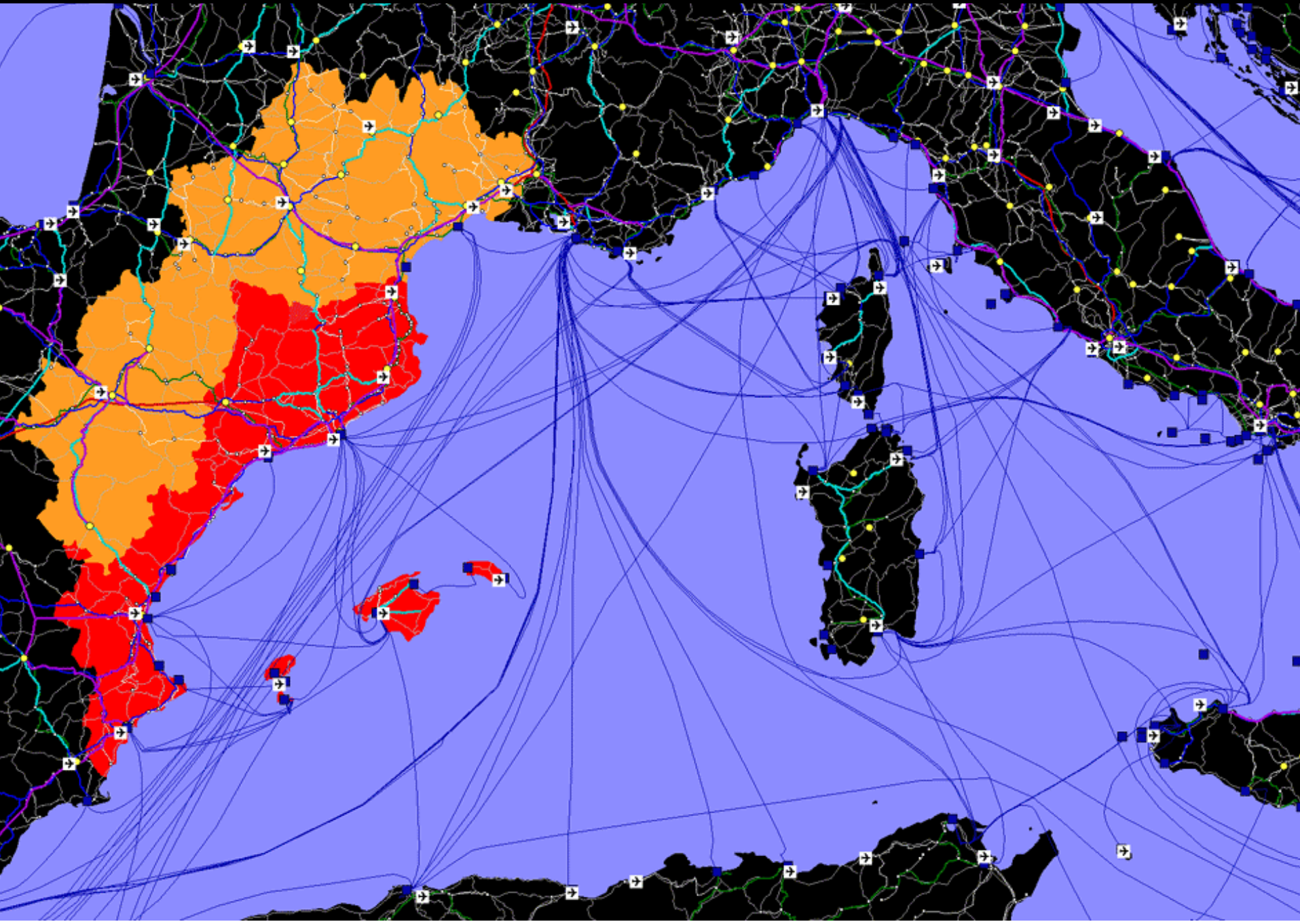
# Euroregions





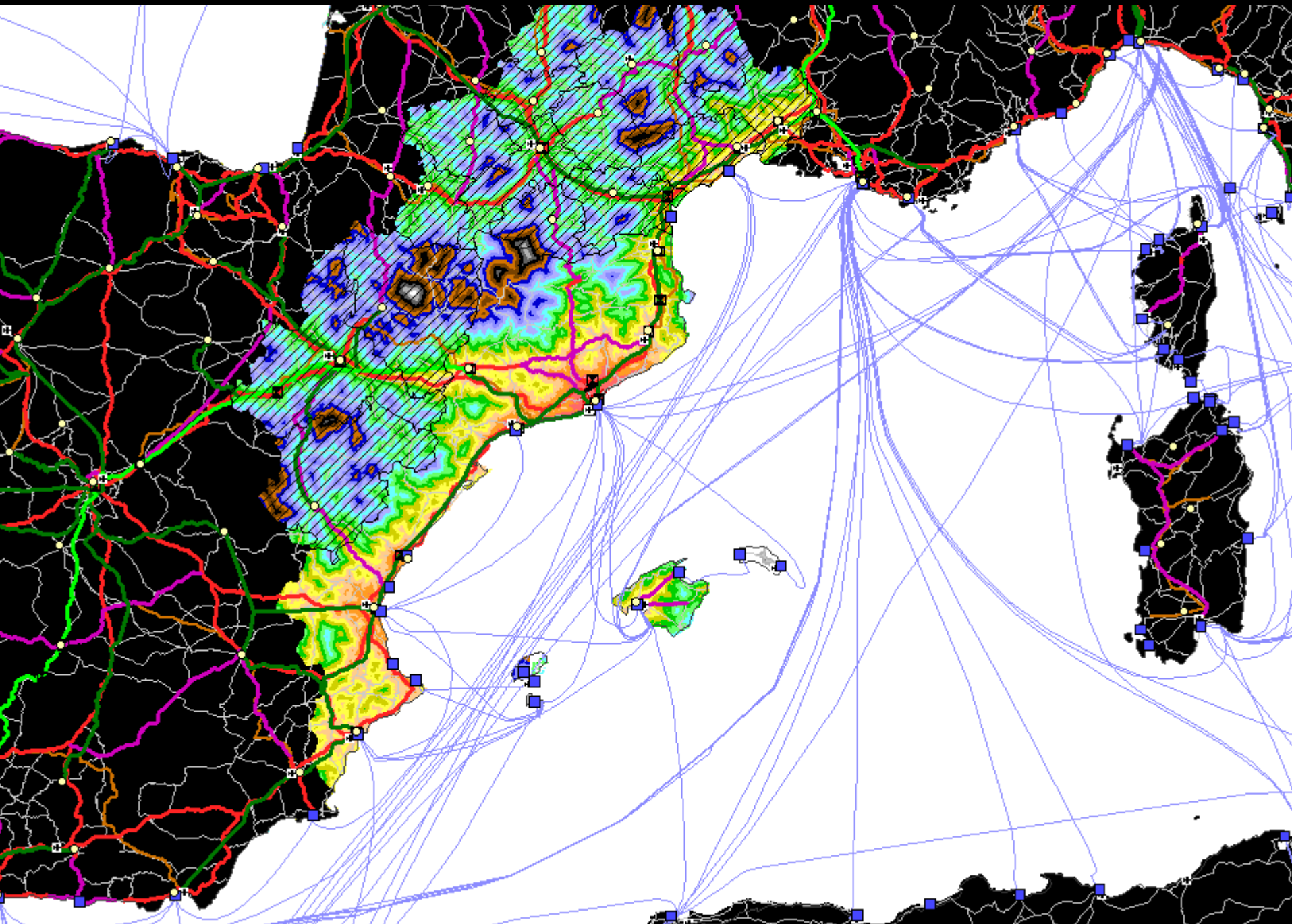


# Xarxa de ferrocarrils, de carreteres, aeroports, ports i rutes marítimes

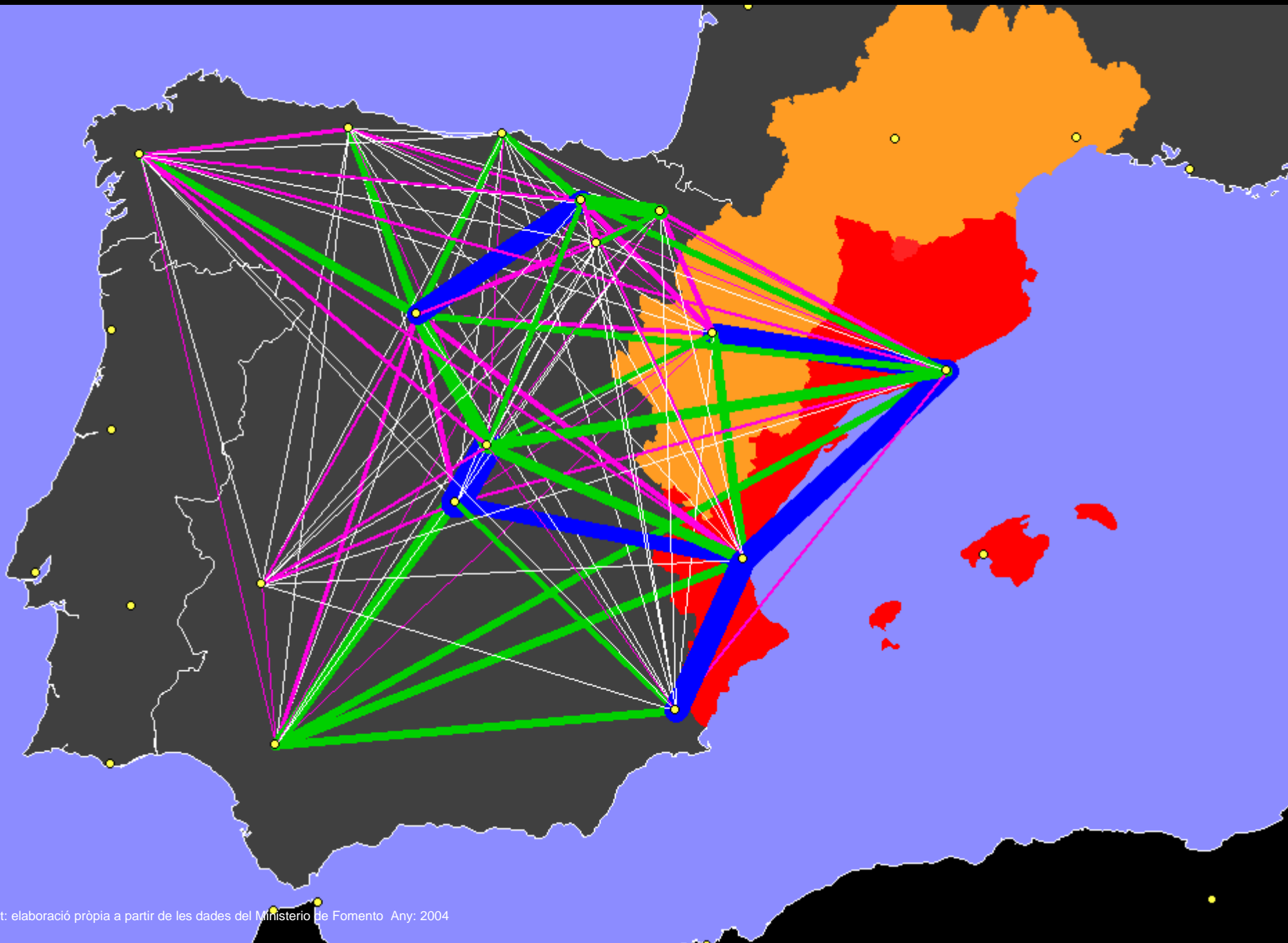




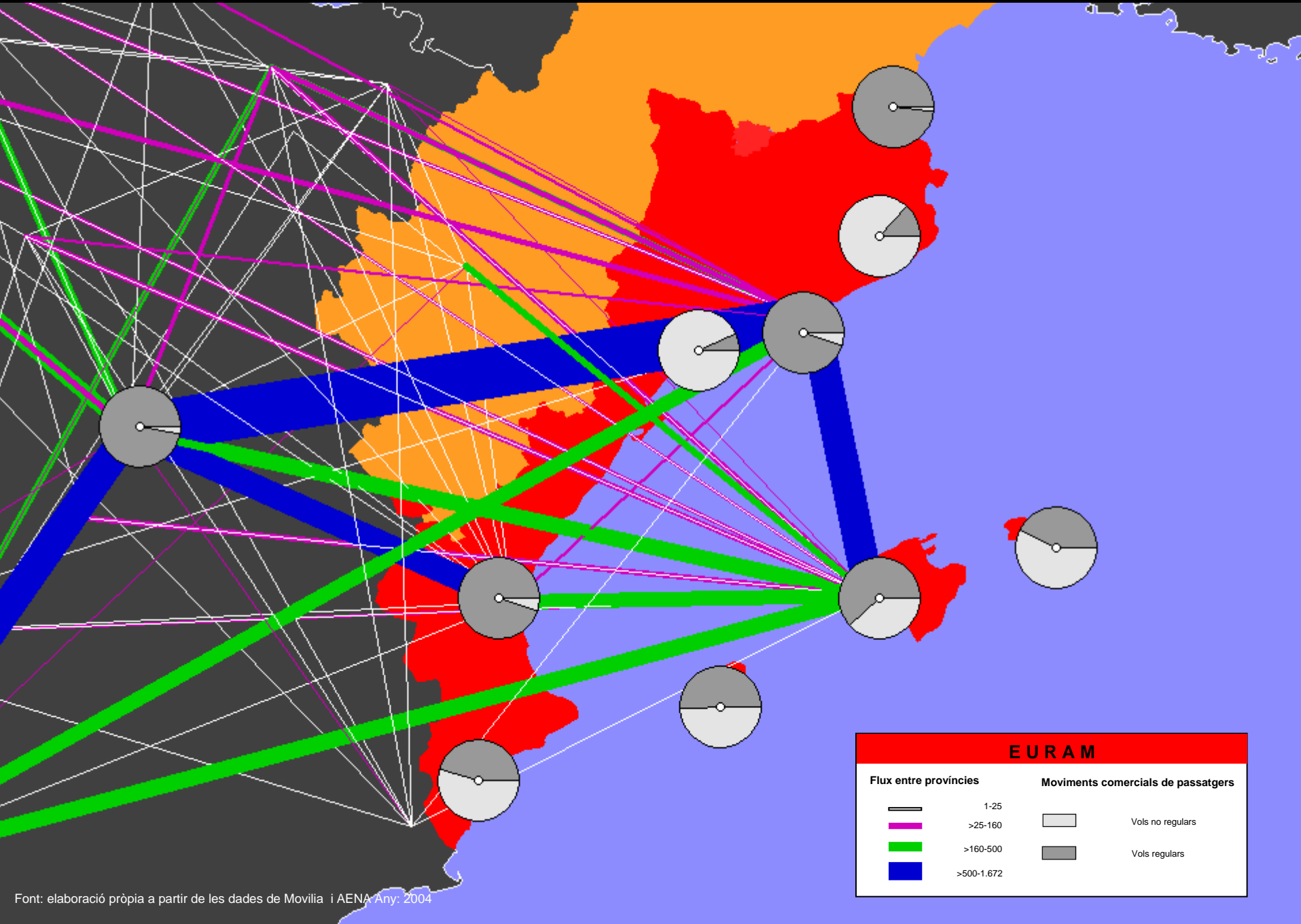
# Accessibilitat a la xarxa intermodal d'infraestructures de transport per carretera



# Exportacions de mercaderies per carretera entre comunitats autònomes



# Flux anual de passatgers als aeroports i tràfic comercial

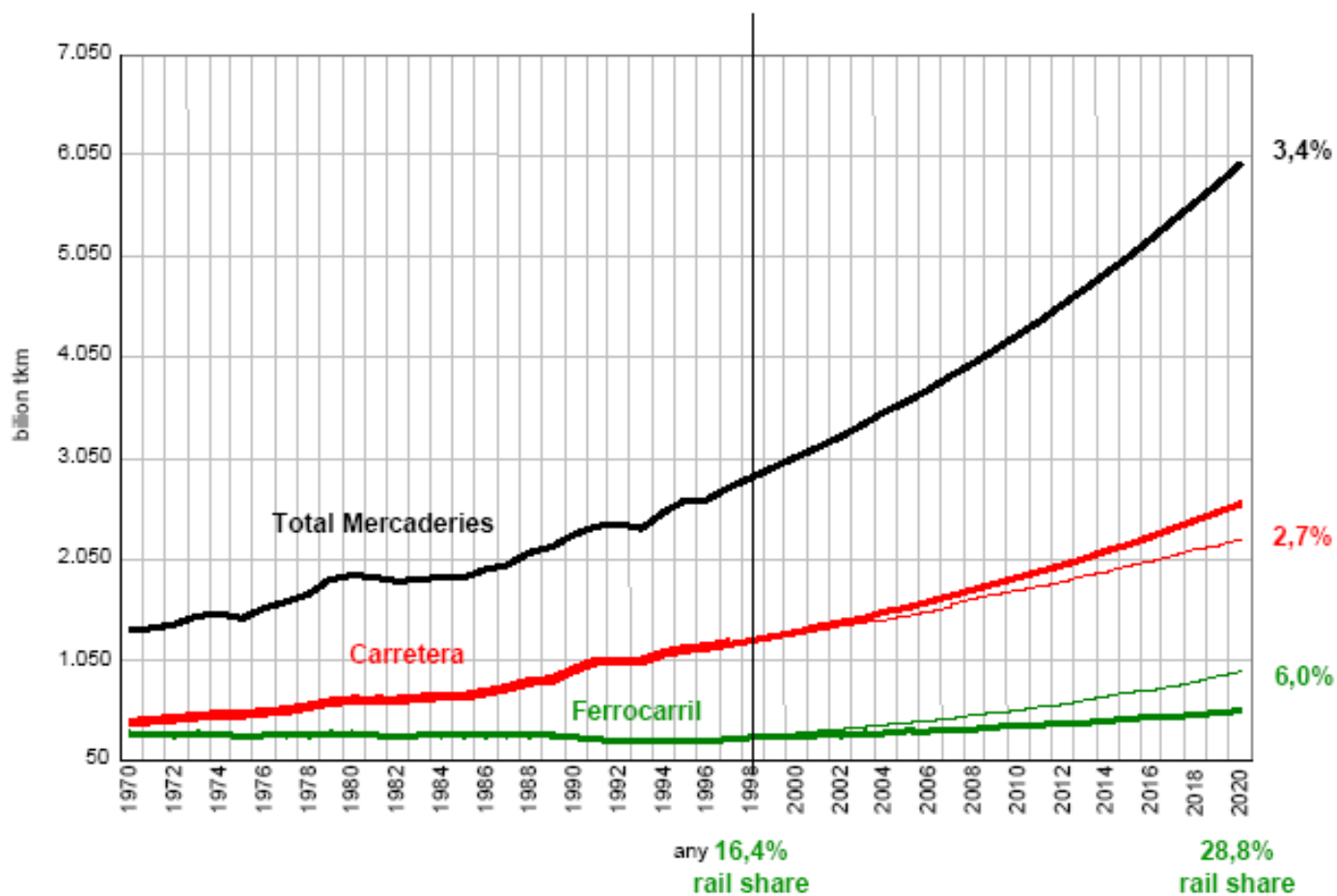


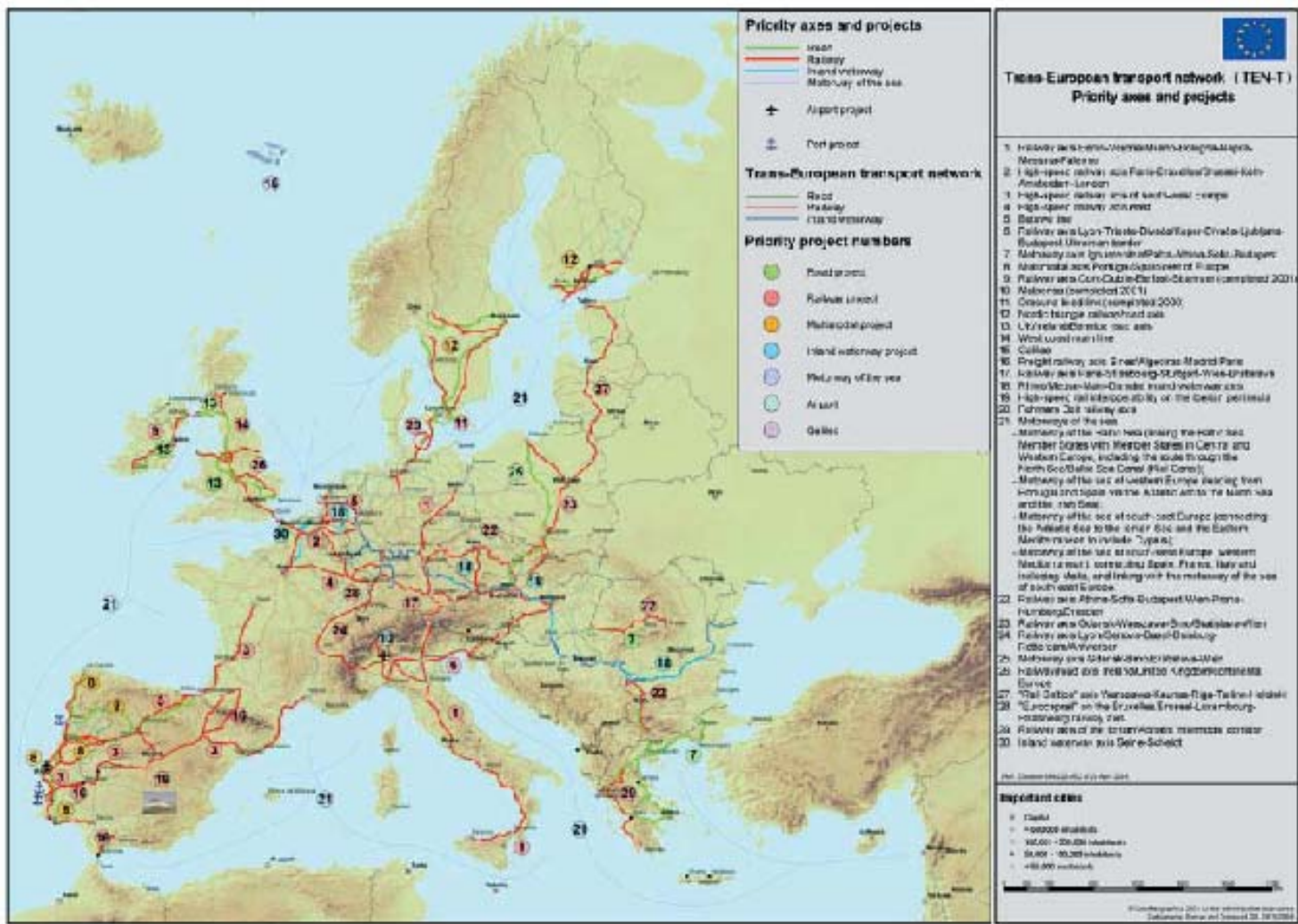
Font: elaboració pròpia a partir de les dades de Movilia i AENA Any: 2004





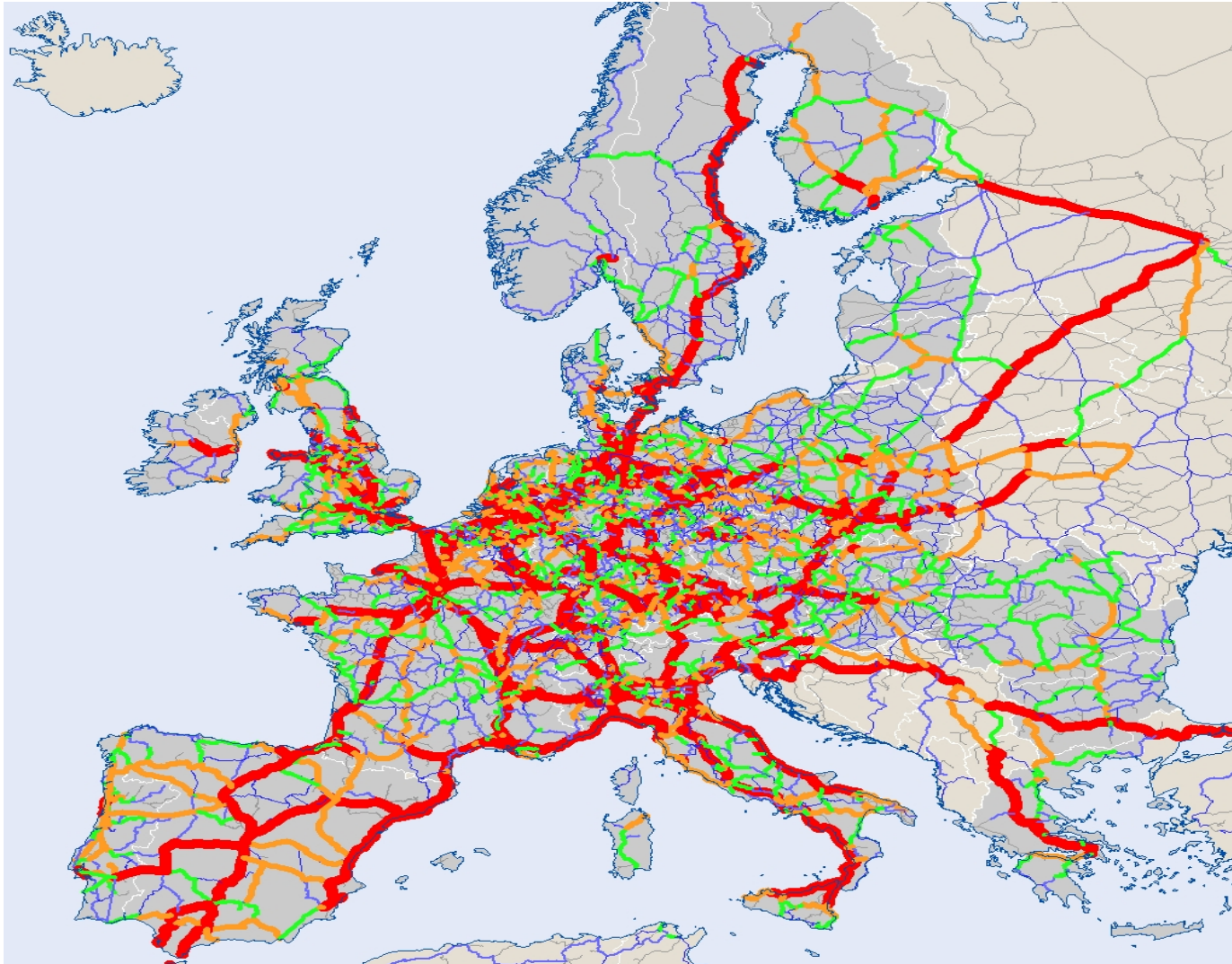
### Evolució del trànsit de mercaderies als països de la UE





30 projectes prioritaris (EU DG TREN, 2006).

## Xarxa Transeuropea de Transports (2011)






# EUOROREGION



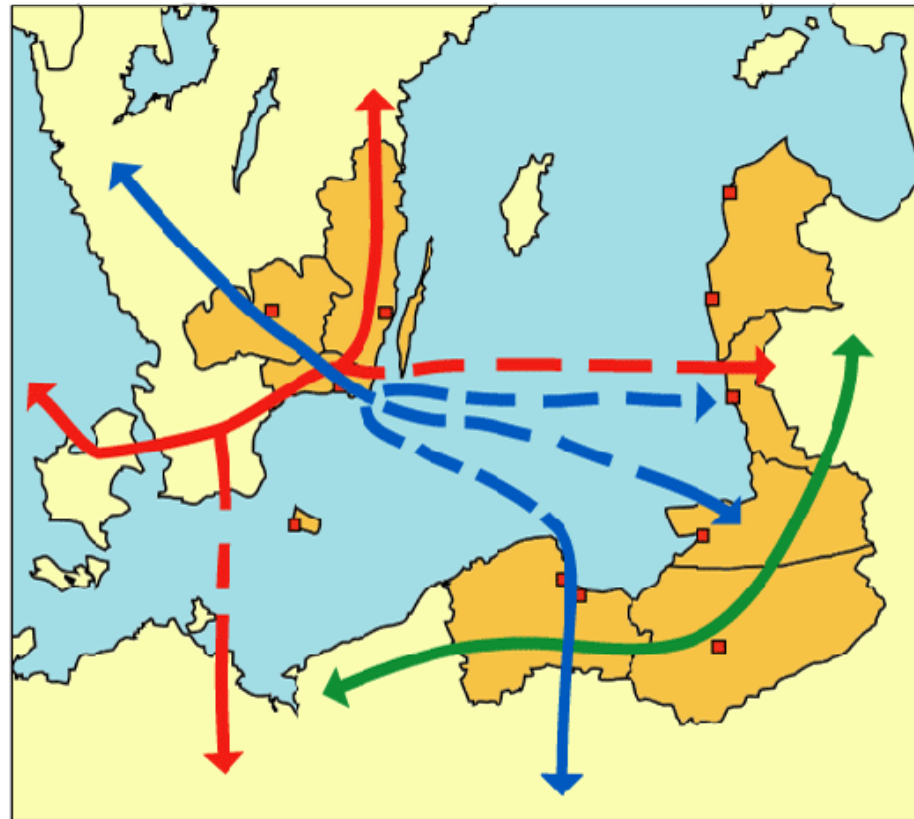
# BALTIC



Region		Area, sq.km
Kronoberg County	Kronoberg County	9 424
Kalmar County	Kalmar County	11 171
Blekinge County	Blekinge County	2 909
Bornholm County	Bornholm County	587
Pomerania	Pomeranian Region	18 293
Warmia & Masuria	Warmia-Masurian Region	24 203
Kaliningrad Region	Kaliningrad Region	15 100
Klaipeda County	Klaipeda County	5 746
Kurzeme Region	Kurzeme Region	13 601
Total		101 034



# Cooperation in South East Baltic



- SEBTrans-Link
- Baltic Gateway
- South Baltic Arc
- Seagull/DevERB



## Cronologia de **bones pràctiques** per les aliances a l'Arc Mediterrani

- Treballs acadèmics anteriors 1990 – 2000
- Xarxa de ciutats C-6 (Ajuntaments de l'Arc Mediterrani)
- Eurocongrés de l'Arc Llatí
- 2002. **Càtedra d'Estudis Econòmics de l'Euram** (Xarxa Vives – IIVEE)
- Juny 2003: **Mesa de les PIMES de la Mediterrània**
- 2004: **L'Euroregió Pirineus – Mediterrània**
- 2005: Inici de la col·laboració entre València i Catalunya per al tram ferroviari **Castelló – Tarragona**
- Març 2005: primer encontre empresarial **CIERVAL-FOMENT del Treball** i les **Cambres de Comerç de València i Barcelona**
- Juny 2005: encontre dels **consellers d'infraestructures de Catalunya i València**





- Març 2005: primer encontre empresarial **CIERVAL-FOMENT del Treball** i les **Cambres de Comerç de València i Barcelona**
- Juny 2005: encontre dels **consellers d'infraestructures de Catalunya i València**
- 2006: Front portuari comú entre els **Ports de València i Barcelona**
- 2006 : Lobby **FERRMED**
- 2008: Estudi de les **Cambres de Comerç, Col·legis Professionals i sindicats** de l'Euroregió de l'Arc Mediterrani
- 2009: Front comú pel **Corredor Mediterrani**
- 2010: **València 7 de Maig**: 500 empresaris de tot l'Euram a favor de la declaració de prioritari de l'Arc Mediterrani per la Comissió Europea. **Brussel·les, 1 de desembre**: 200 empresaris al Parlament Europeu
- 2011: Diversos actes conjunts de les Cambres de Comerç i els **governos autonòmics** a favor del Corredor Mediterrani a Barcelona i Brussel·les

## Altres bones pràctiques al món acadèmic, social i institucional

- La Xarxa Vives
- L'Euroinstitut Català Transfronterer
- La Taula del Sènia
- Les Comarques Centrals Valencianes

### 2012: més enllà del corredor, **l'Euroregió de l'Arc Mediterrani**

1. Un territori i un projecte legitimats
2. Reptes i conjutures comunes en un context de crisis
3. Enfortir la societat civil i superar conflictes per a la col·laboració econòmica, social, acadèmica, i institucional